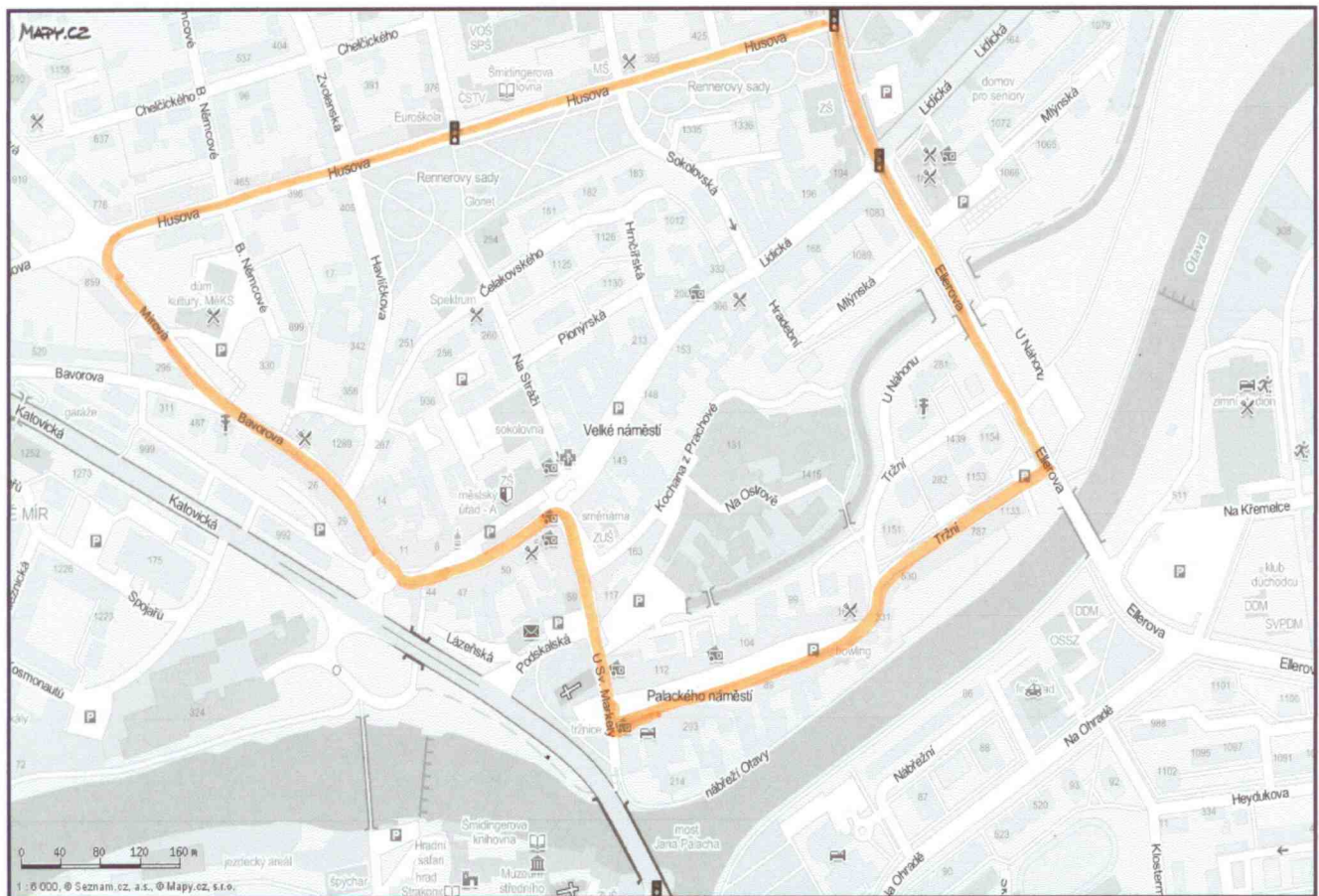
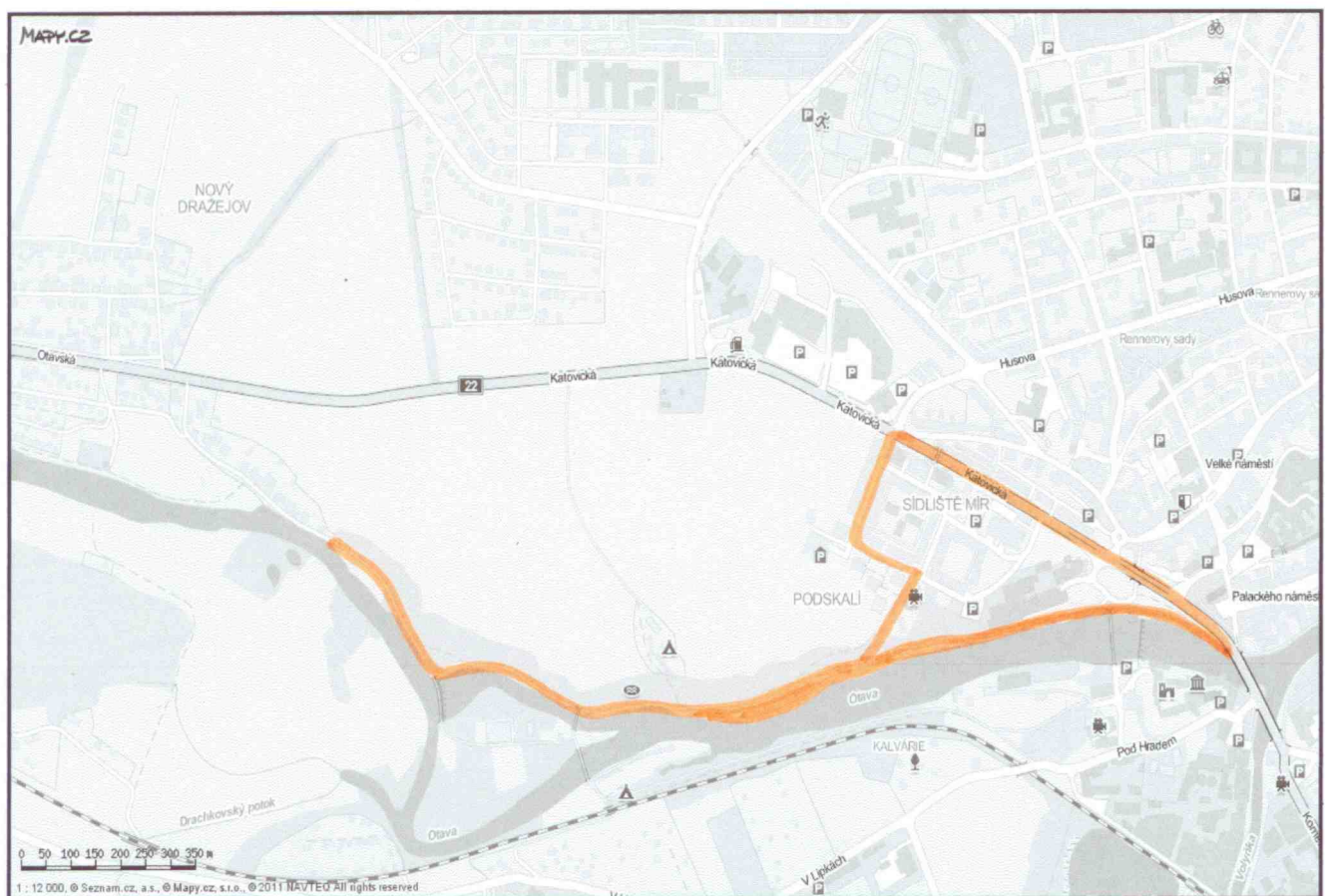


Příloha č. 2 (grafické znázornění)

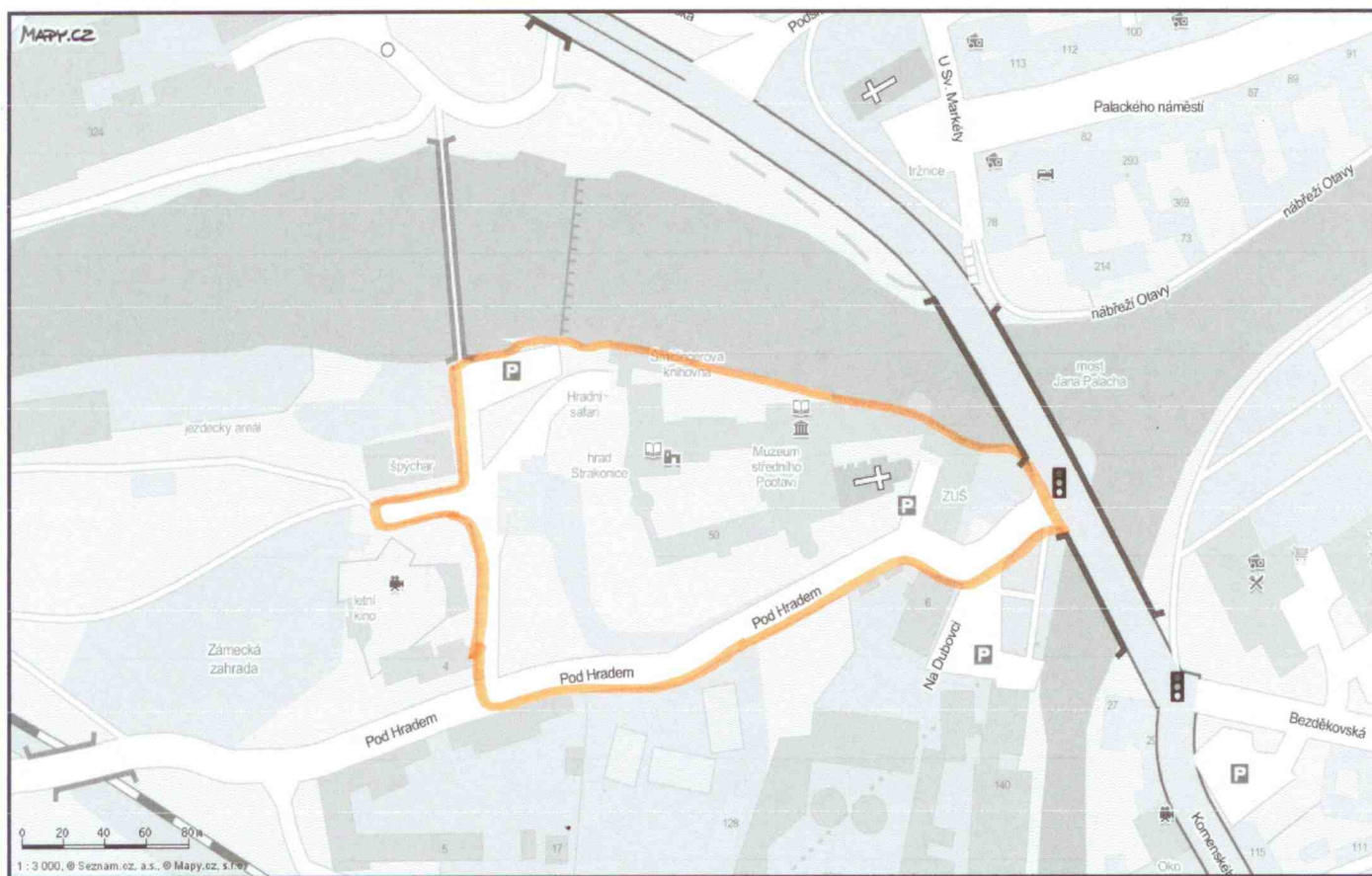
I. LOKALITA NÁMĚSTÍ



II. LOKALITA SÍDLIŠTĚ MÍR, PODSKALÍ



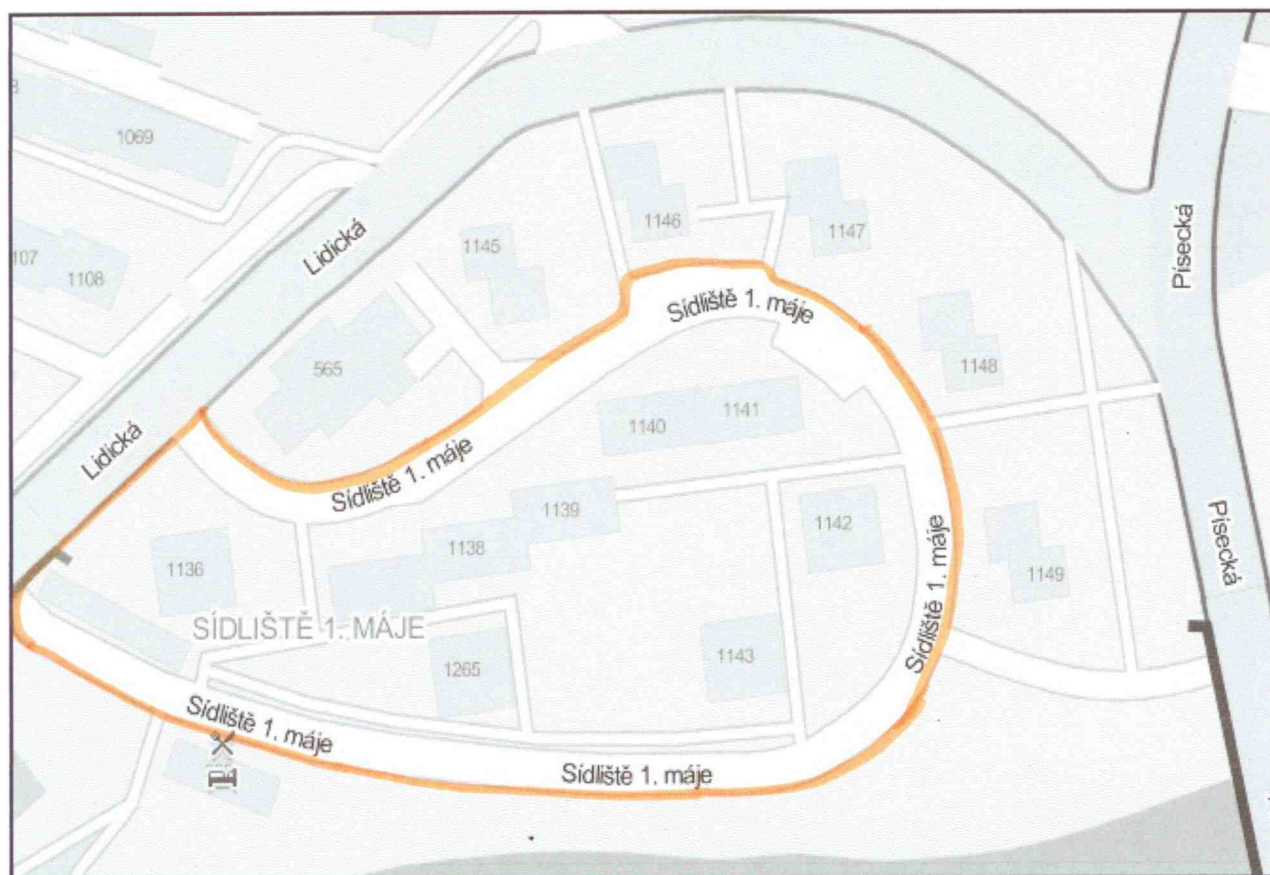
III. LOKALITA HRAD



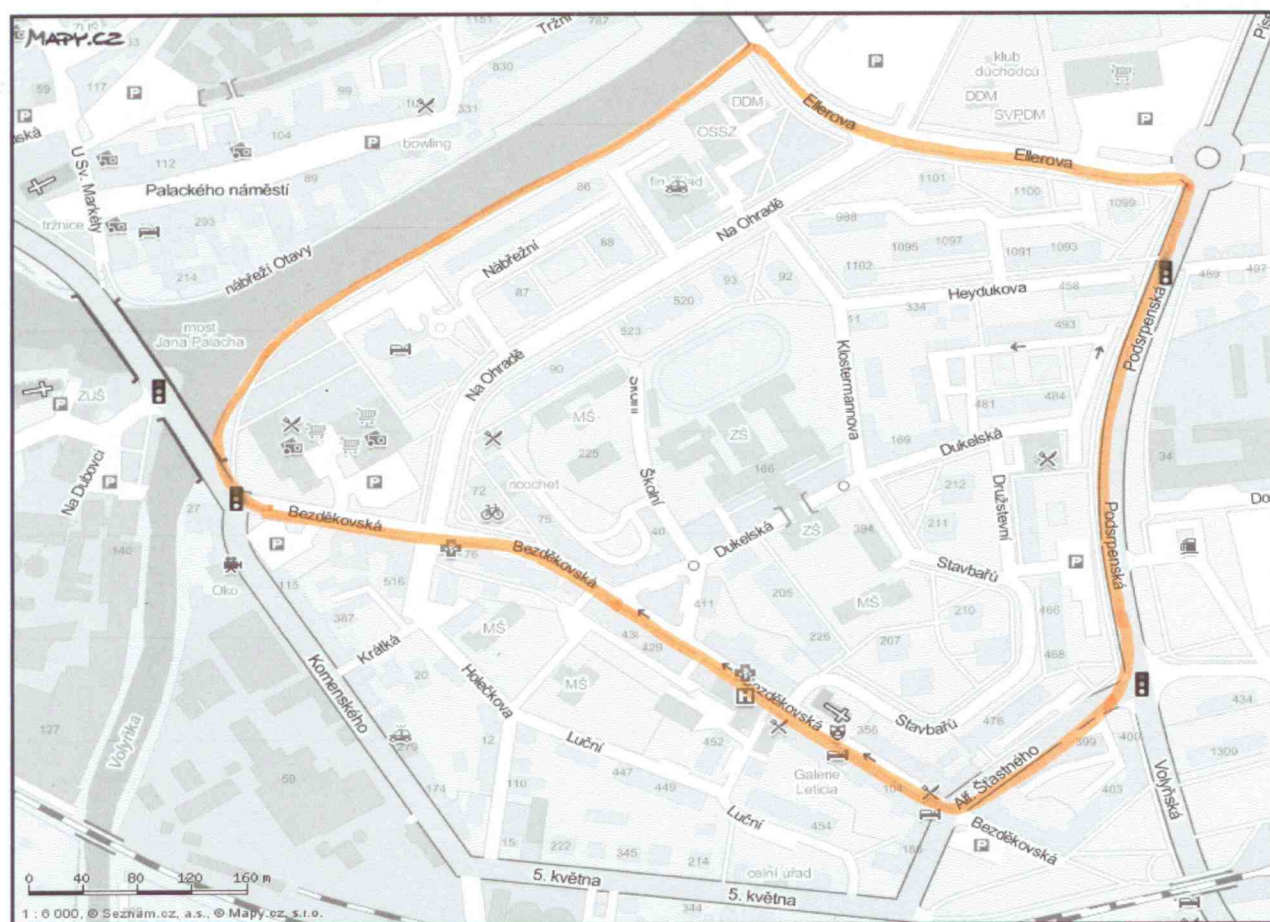
IV. LOKALITA NÁDRAŽÍ



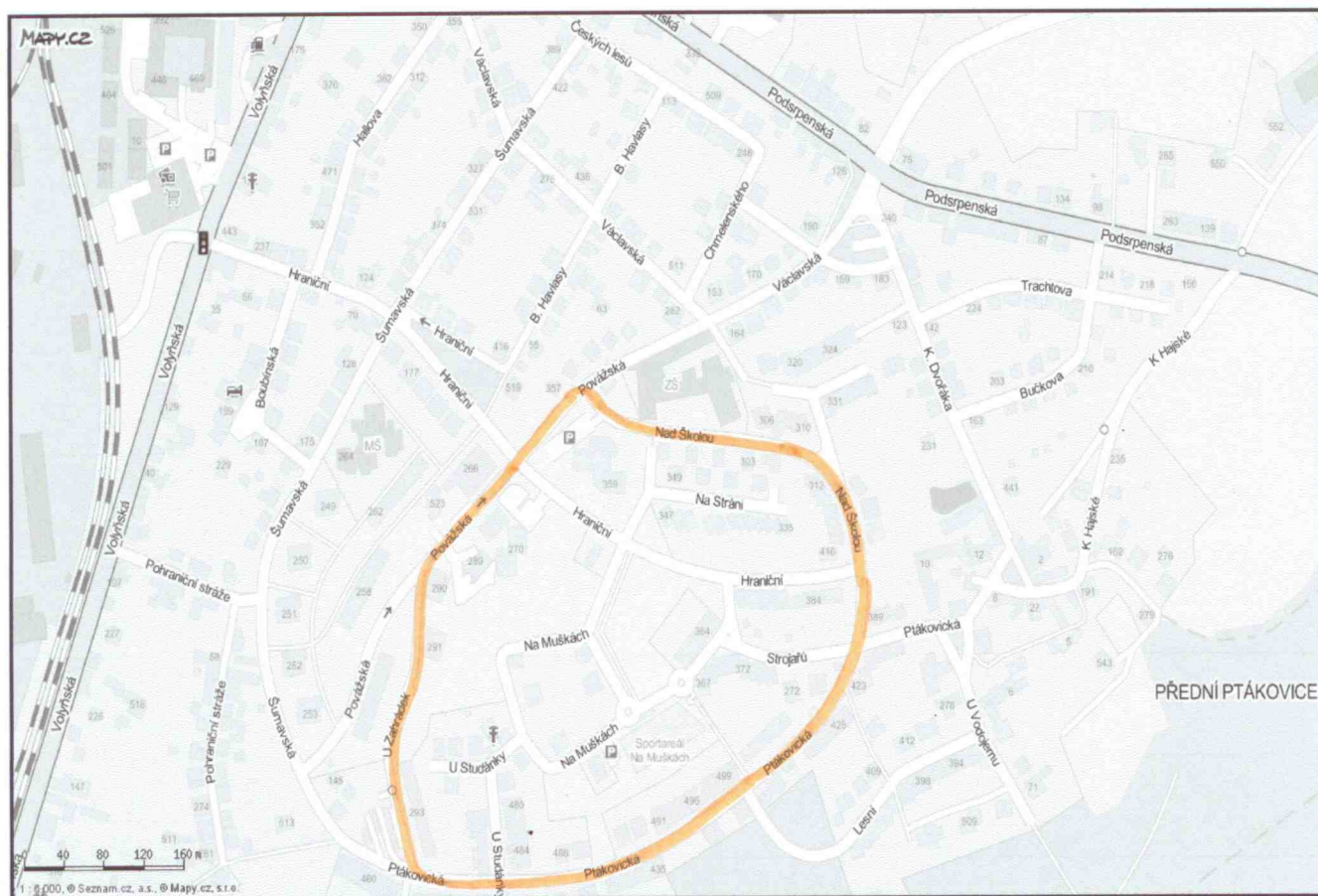
V. LOKALITA SÍDLIŠTĚ 1. MÁJE



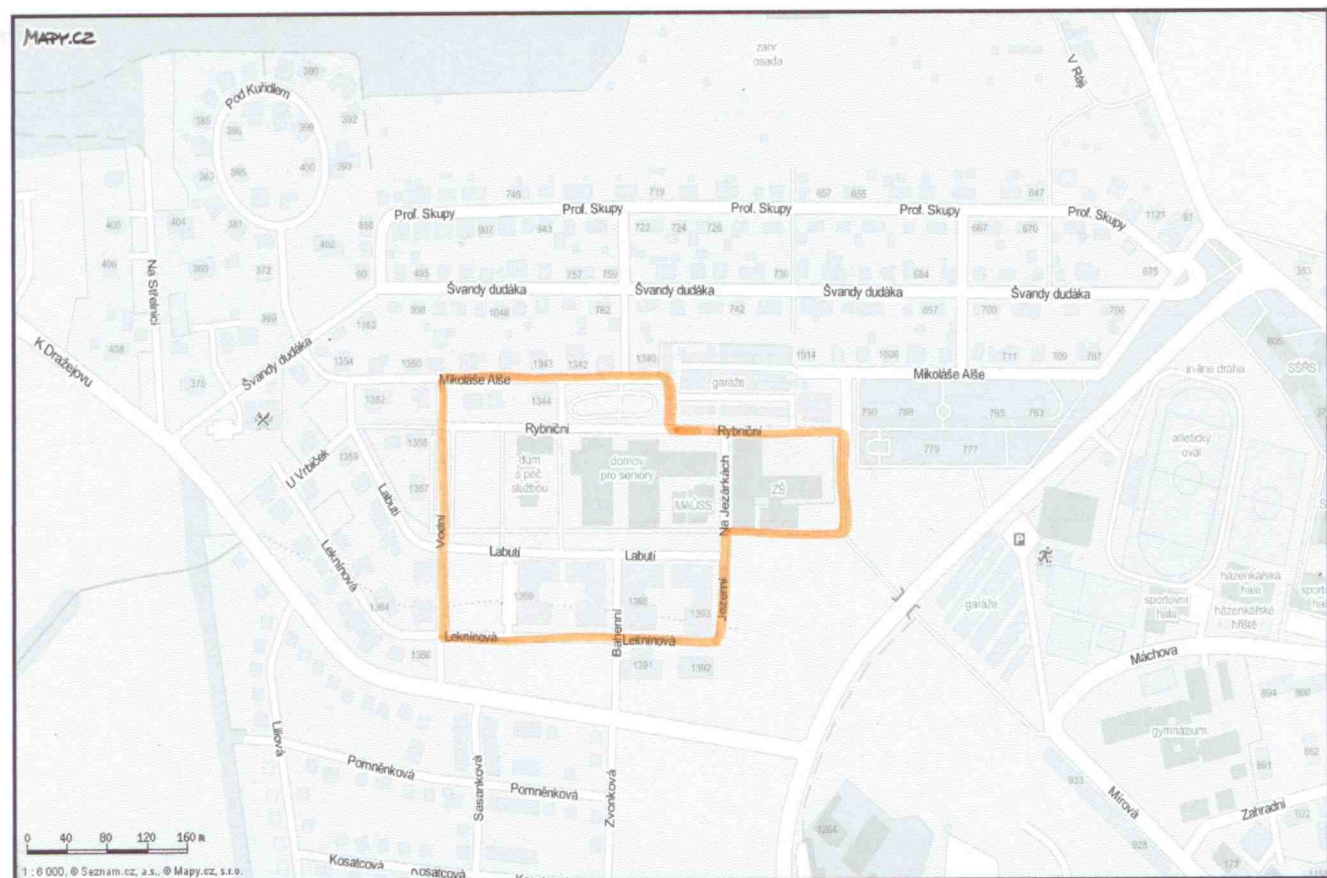
VI. LOKALITA SÍDLIŠTĚ STAVBAŘŮ



VII. LOKALITA ŠUMAVSKÁ



VIII. LOKALITA JEZÁRKY



IX. LOKALITA ARCH. DUBSKÉHO

